

■業務対象範囲図<索引>

図面番号	対象施設	ベース図
1	①-1 雑餉隈・栄町交流広場	「大野城高架下施設・側道及び駅前広場等施設デザイン設計業務報告書」 施設配置図
2	③-1 春日原駅北側駐輪場	
3-1	②-1 高架下遊歩道(1/5)	
3-2	②-1 高架下遊歩道(2/5)	
4-1	①-2 牛頸川鉄道橋広場 ②-1 高架下遊歩道(3/5)	
4-2	②-1 高架下遊歩道(4/5)	
5	②-1 高架下遊歩道(5/5) ③-2 白木原駅北側駐輪場	
6	⑤-2 白木原駅西口駅前 歩行者用シェルター ⑤-3 白木原駅東口駅前 歩行者用シェルター ⑥-1 白木原下大和線(1/7) ⑥-2 広幅員歩道(1/7) ⑥-6 西鉄白木原駅東駐車場 ⑥-11 地域情報案内板(1/3)	
7	③-3 白木原駅南側駐輪場 ⑤-1 白木原下大和線 歩行者用シェルター(1/5) ⑥-1 白木原下大和線(2/7) ⑥-2 広幅員歩道(2/7)	
8	①-3 白木原高架下公園 ⑤-1 白木原下大和線 歩行者用シェルター(2/6) ⑥-1 白木原下大和線(3/7) ⑥-2 広幅員歩道(3/7)	
9	④-1 複合施設 ④-2 高架下イベント広場 ④-3 白木原下大和線大屋根 ⑤-1 白木原下大和線 歩行者用シェルター(3/6) ⑥-1 白木原下大和線(4/7) ⑥-2 広幅員歩道(4/7) ⑥-11 地域情報案内板(2/3)	
10-1	⑤-1 白木原下大和線 歩行者用シェルター(4/5) ⑥-1 白木原下大和線(5/7) ⑥-2 広幅員歩道(5/7) ①-4 下大和駅北側公園	
10-2	③-4 下大和駅北側駐輪場 ⑤-1 白木原下大和線 歩行者用シェルター(5/5) ⑥-1 白木原下大和線(6/7) ⑥-2 広幅員歩道(6/7)	
11	⑤-1 白木原下大和線 歩行者用シェルター(5/5) ⑥-4 下大和駅東口 バス用シェルター ⑥-1 白木原下大和線(7/7) ⑥-2 広幅員歩道(7/7)	
12	⑥-3 下大和駅西口駅前広場 ⑥-7 西鉄下大和駅西口駐車場 ⑥-11 地域情報案内板(3/3)	
13-1	③-5 下大和駅南側駐輪場(1/2) ⑥-10 下大和駅東駐輪場	
13-2	③-5 下大和駅南側駐輪場(2/2)	
14	①-4 下大和駅北側公園	「高架下利用基本計画」 整備イメージ
15-1	⑥-5 西鉄白木原駅西駐車場 ⑥-6 西鉄白木原駅東駐車場	既存駐車場位置図
15-2	⑥-8 JR大野城駅西口広場駐車場	
16	③-6 白木原駅西側駐輪場 ⑥-9 錦町駐輪場	既存駐輪場位置図

福岡県大野城市	
建設環境部 連立・高架下活用推進室	
工 事 名 称	令和元年度 工事番号
	雑餉隈駅～春日原駅間
高架下施設・側道及び駅前広場等施設デザイン設計業務	
図面名称	施設配置図 側道雑餉隈町線・側道栄町線(1/2) 縮尺 S=1:800
図面番号	全 葉中 1-1 号

設計・建設業務対象範囲

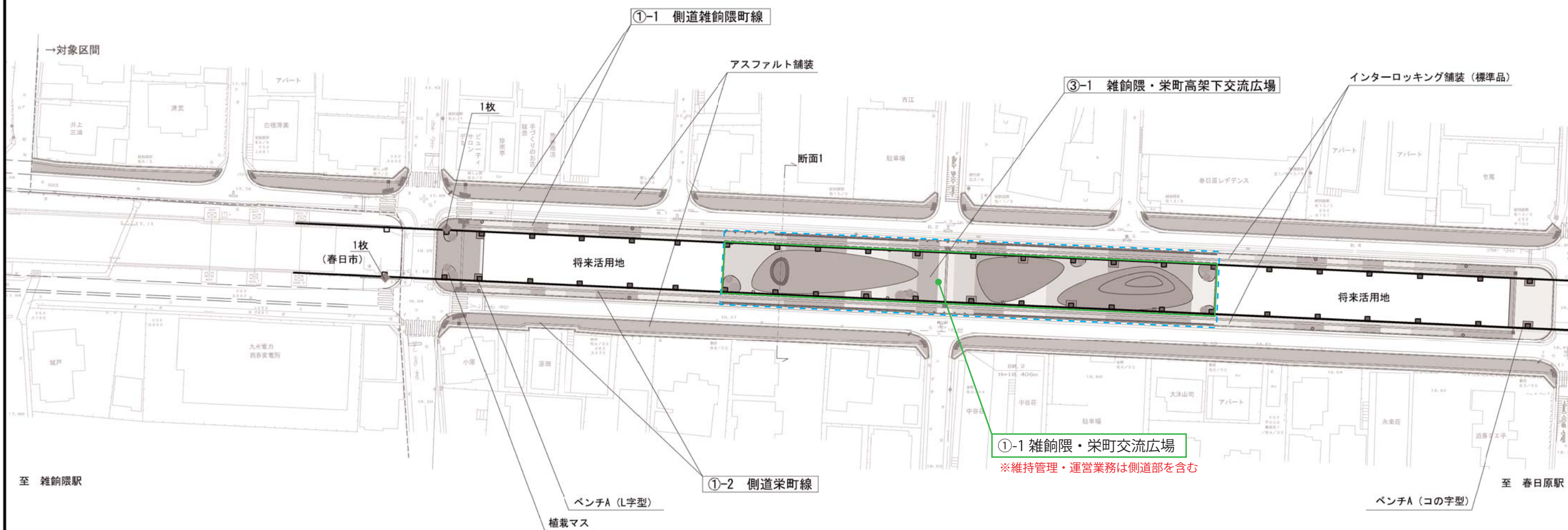
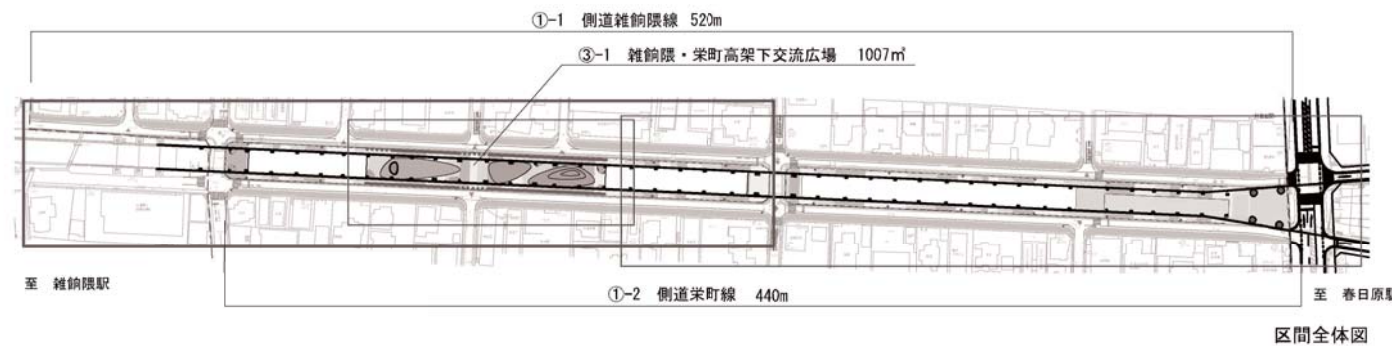
- ① 高架下広場・公園
- ② 高架下遊歩道
- ③ 高架下駐輪場
- ④ 高架下多目的施設
- ⑤ 歩行者用シェルター

**維持管理・運営業務対象範囲
(にぎわい創出事業等実施業務を含む)**

- ⑥ その他公共施設

施設配置図

側道雑餉隈町線・側道栄町線 (1/2)



①-1 雑餉隈・栄町交流広場
※維持管理・運営業務は側道部を含む

- ③-1 雑餉隈・栄町高架下交流広場
- 車止め
- ★ 誘導サイン (独立式)
- ◆ 誘導サイン (壁面シート)
- 横断防止柵
- 歩道照明
- ★ エリアサイン (独立式)
- ★ 総合サイン (独立式)
- 車道照明

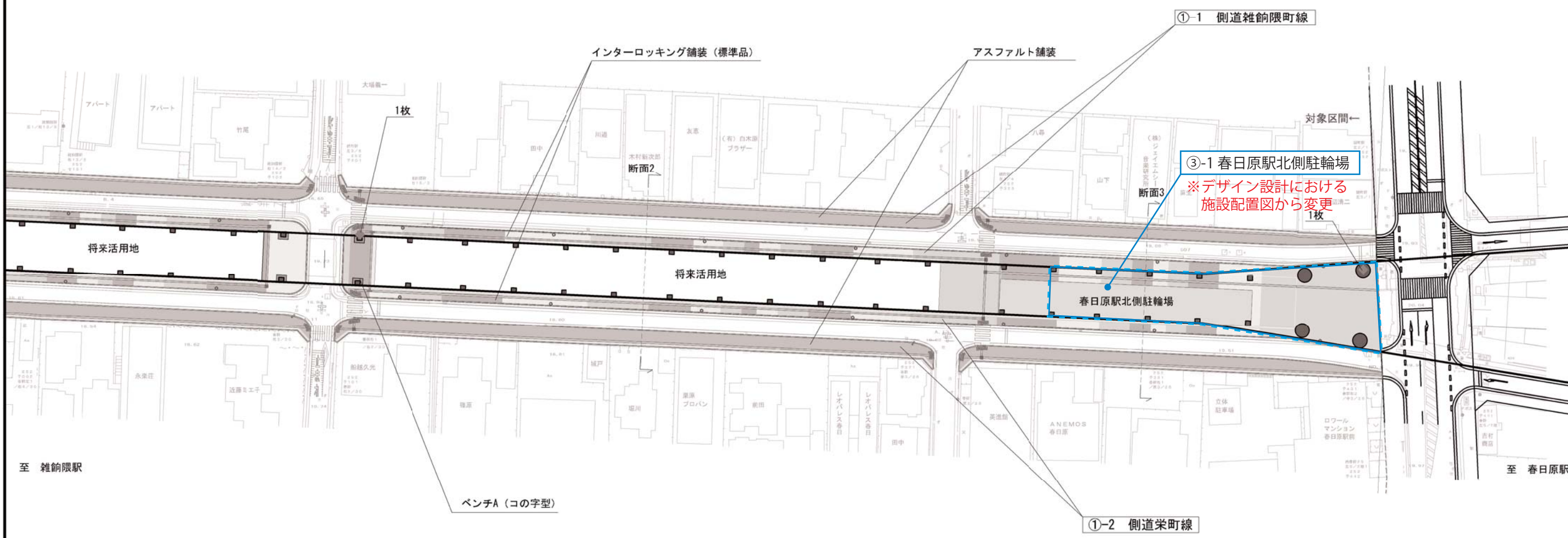
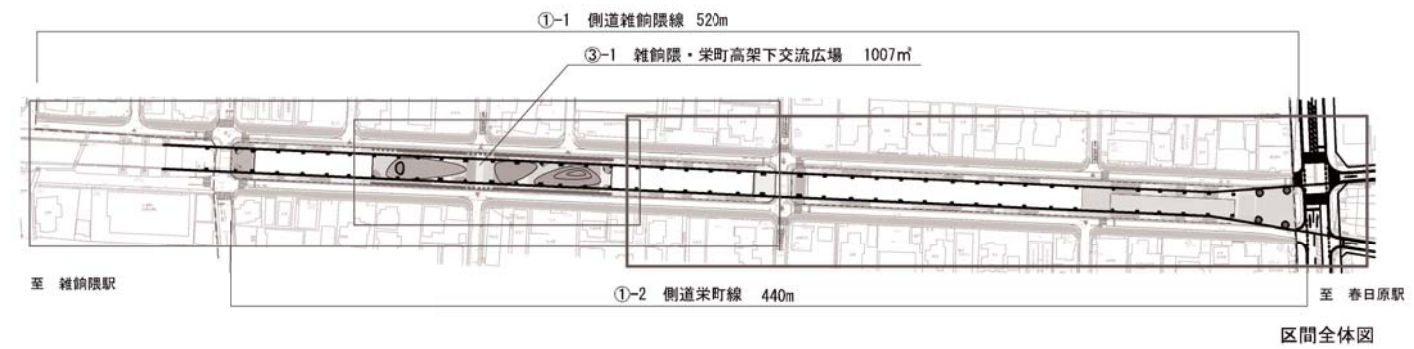
Scale = 1/800(A3)

福岡県大野城市	
建設環境部 連立・高架下活用推進室	
工 事 名 称	令和元年度 工事番号
	雑餉隈駅～春日原駅間
高架下施設・側道及び駅前広場等施設デザイン設計業務	
図面名称	施設配置図 側道雑餉隈町線・側道栄町線(2/2) 縮尺 S=1:800
図面番号	全 葉中 1-2 号

- 設計・建設業務対象範囲
- ① 高架下広場・公園
 - ② 高架下遊歩道
 - ③ 高架下駐輪場
 - ④ 高架下多目的施設
 - ⑤ 歩行者用シェルター
- 維持管理・運営業務対象範囲
(にぎわい創出事業等実施業務を含む)
- ⑥ その他公共施設

施設配置図

側道雑餉隈町線・側道栄町線 (2/2)



- ③-1 雑餉隈・栄町高架下交流広場
- 車止め
- 歩道照明
- ★ 誘導サイン (独立式)
- ◆ 誘導サイン (壁面シート)
- 横断防止柵
- ▬ 車道照明
- ★ エリアサイン (独立式)
- ★ 総合サイン (独立式)

Scale = 1/800(A3)

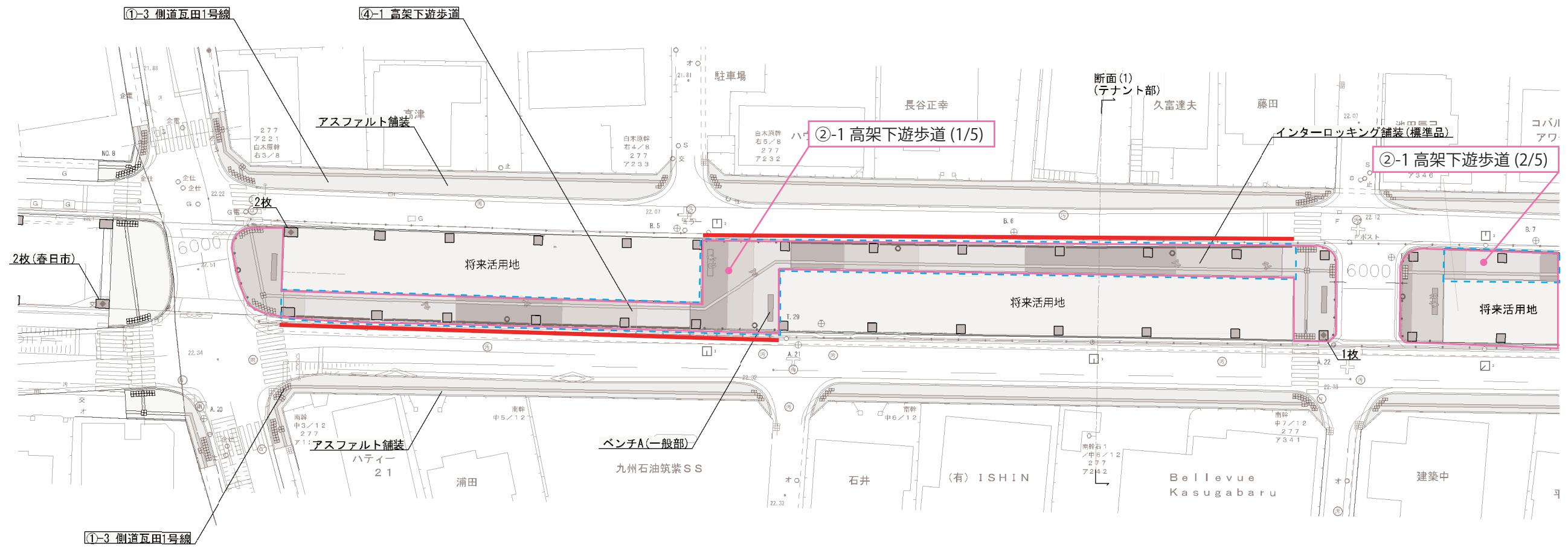
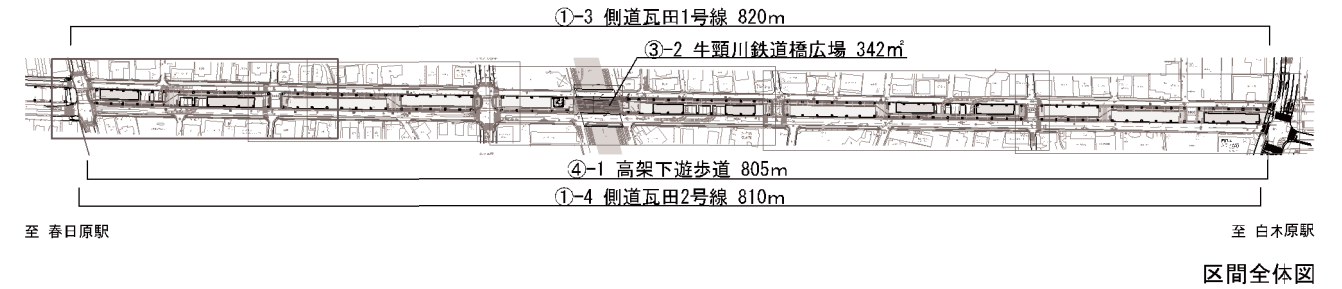
福岡県大野城市		
建設環境部 連立・高架下活用推進室		
工 事 名 称	令和元年度	工事番号
	春日原駅～白木原駅間	
高架下施設・側道及び駅前広場等施設デザイン設計業務		
図面名称	施設配置図	縮尺 S=1:500
図面番号	全 葉中	2-1 号

設計・建設業務対象範囲	
	① 高架下広場・公園
	② 高架下遊歩道
	③ 高架下駐輪場
	④ 高架下多目的施設
	⑤ 歩行者用シェルター
維持管理・運営業務対象範囲 (にぎわい創出事業等実施業務を含む)	
	⑥ その他公共施設

横断防止フェンス等 (別途工事)

施設配置図

側道瓦田1・2号線・高架下遊歩道 (1/5)



- 広場照明
- ▽ 植栽照明
- 歩道照明
- 車道照明
- 車止め
- 横断防止柵
- 車両防護柵
- ★ 誘導サイン(独立式)
- ◆ 誘導サイン(壁面シート)
- ★ エリアサイン(独立式)
- ★ 総合サイン(独立式)



Scale = 1/500(A3)

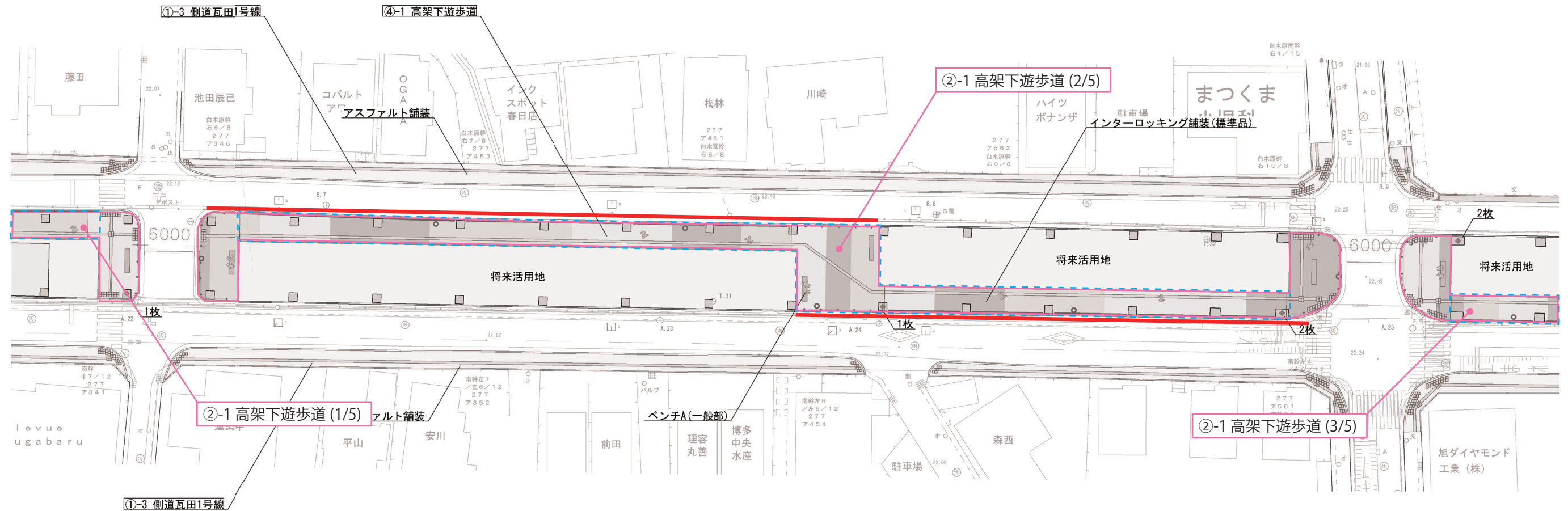
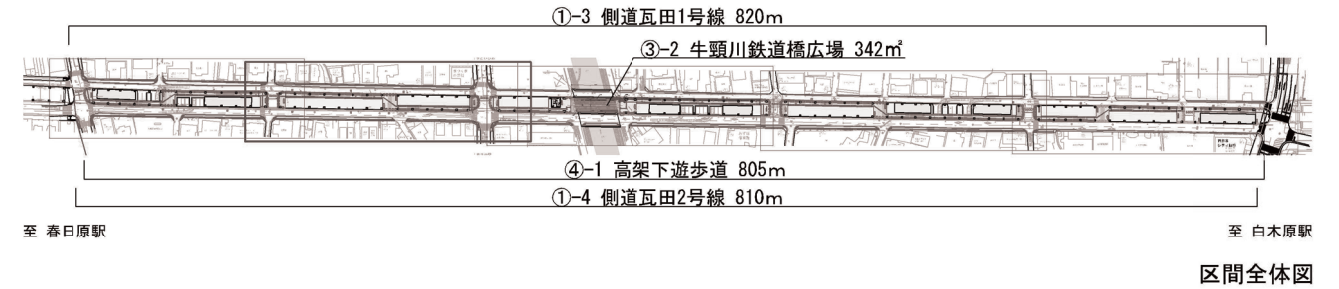
福岡県大野城市		
建設環境部 連立・高架下活用推進室		
工 事 名 称	令和元年度	工事番号
	春日原駅～白木原駅間	
高架下施設・側道及び駅前広場等施設デザイン設計業務		
図面名称	施設配置図	縮尺 S=1:500
図面番号	全 葉中	2-2 号

設計・建設業務対象範囲	
	① 高架下広場・公園
	② 高架下遊歩道
	③ 高架下駐輪場
	④ 高架下多目的施設
	⑤ 歩行者用シェルター
維持管理・運営業務対象範囲 (にぎわい創出事業等実施業務を含む)	
	⑥ その他公共施設

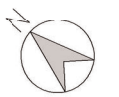
横断防止フェンス等 (別途工事)

施設配置図

側道瓦田1・2号線・高架下遊歩道 (2/5)



- | | | |
|--------|---------|----------------|
| ◎ 広場照明 | ● 車止め | ★ 誘導サイン(独立式) |
| ▽ 橋載照明 | — 横断防止柵 | ◆ 誘導サイン(壁面シート) |
| ○ 歩道照明 | — 車両防護柵 | ★ エリアサイン(独立式) |
| ≡ 車道照明 | | ★ 総合サイン(独立式) |



Scale = 1/500(A3)

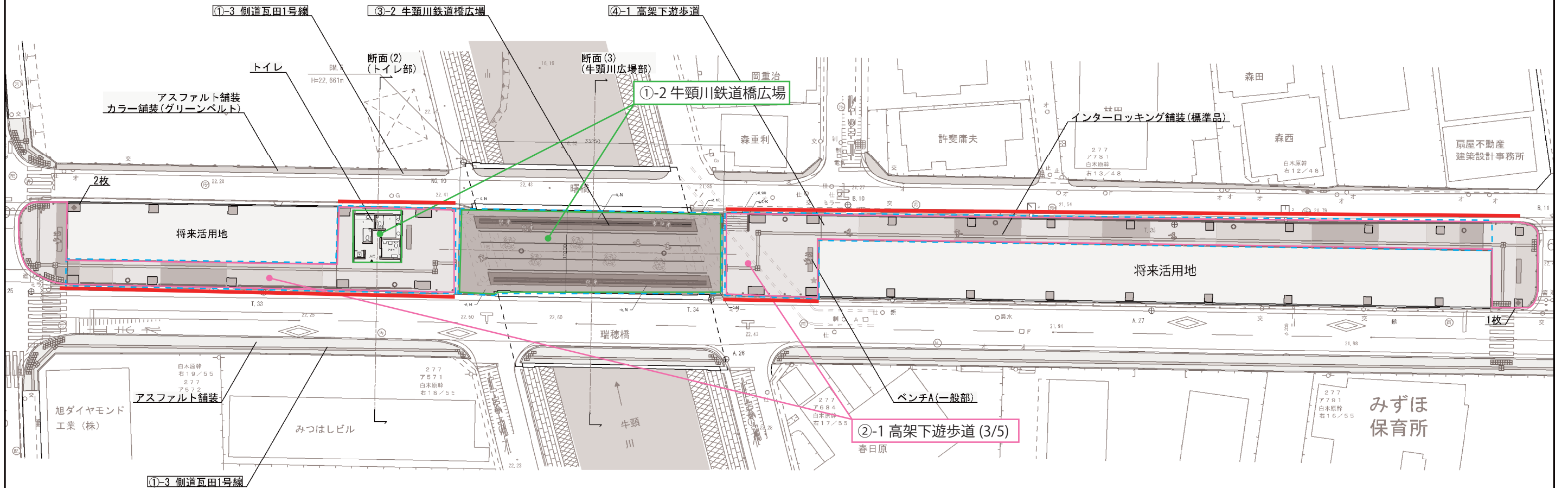
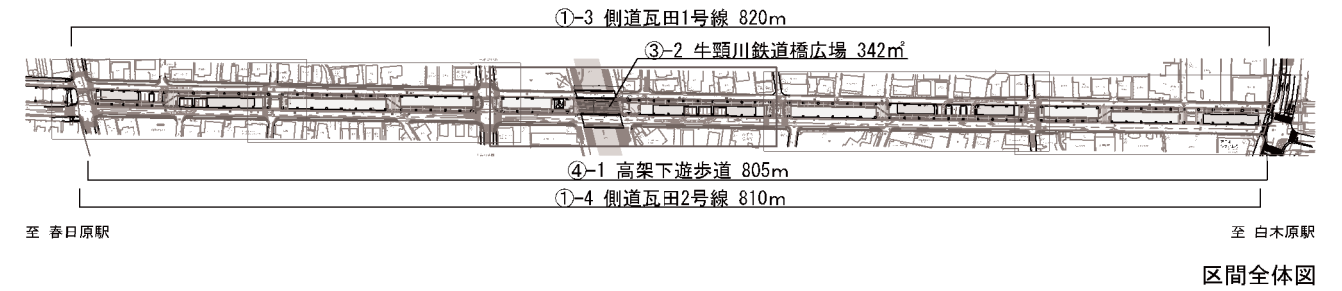
福岡県大野城市		
建設環境部 連立・高架下活用推進室		
工 事 名 称	令和元年度	工事番号
	春日原駅～白木原駅間	
高架下施設・側道及び駅前広場等施設デザイン設計業務		
図面名称	施設配置図	縮尺 S=1:500
図面番号	全 葉中	2-3 号

設計・建設業務対象範囲	
	① 高架下広場・公園
	② 高架下遊歩道
	③ 高架下駐輪場
	④ 高架下多目的施設
	⑤ 歩行者用シェルター
維持管理・運営業務対象範囲 (にぎわい創出事業等実施業務を含む)	
	⑥ その他公共施設

— 横断防止フェンス等 (別途工事)

施設配置図

側道瓦田1・2号線・高架下遊歩道 (3/5) 牛頸川鉄道橋広場



- 広場照明
- ▽ 植栽照明
- 歩道照明
- 車道照明
- 車止め
- 横断防止柵
- 車両防護柵
- ★ 誘導サイン(独立式)
- ◆ 誘導サイン(壁面シート)
- ★ エリアサイン(独立式)
- ★ 総合サイン(独立式)



Scale = 1/500(A3)

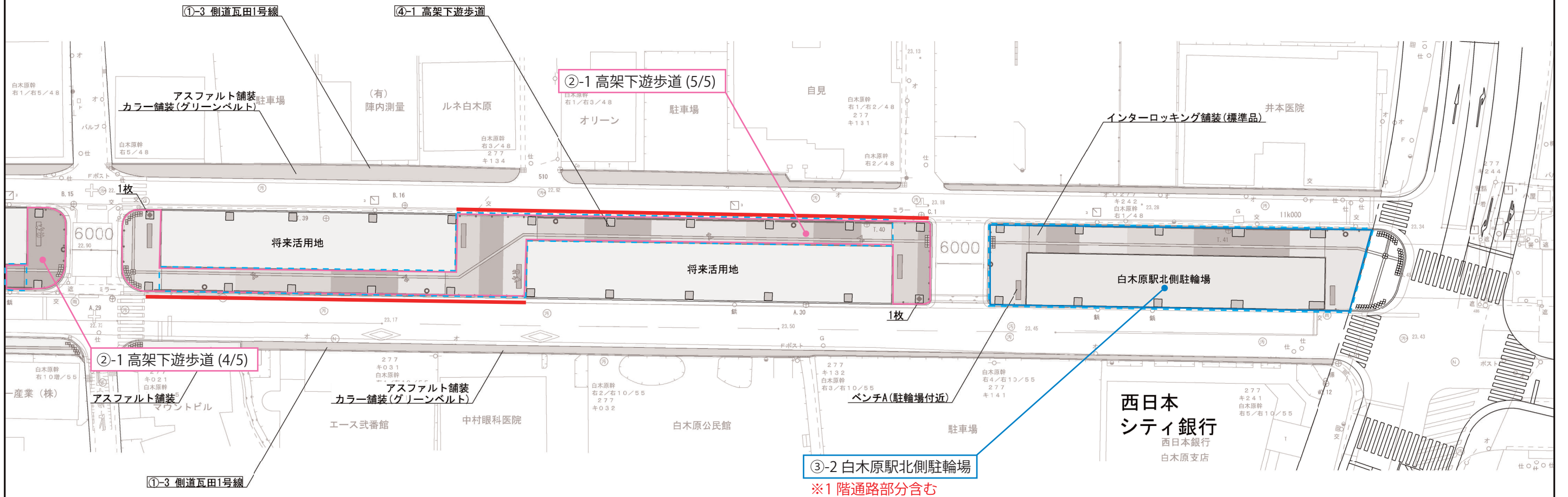
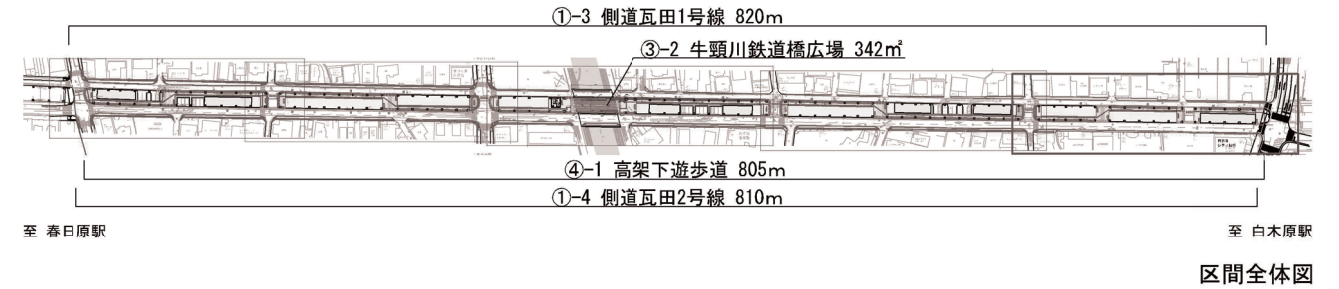
福岡県大野城市		
建設環境部 連立・高架下活用推進室		
工 事 名 称	令和元年度	工事番号
	春日原駅～白木原駅間	
高架下施設・側道及び駅前広場等施設デザイン設計業務		
図面名称	施設配置図	縮尺 S=1:500
図面番号	全 葉中	2-5 号

設計・建設業務対象範囲	
	① 高架下広場・公園
	② 高架下遊歩道
	③ 高架下駐輪場
	④ 高架下多目的施設
	⑤ 歩行者用シェルター
維持管理・運営業務対象範囲 (にぎわい創出事業等実施業務を含む)	
	⑥ その他公共施設

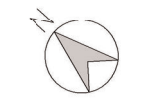
横断防止フェンス等 (別途工事)

施設配置図

側道瓦田1・2号線・高架下遊歩道 (5/5)



- ◎ 広場照明
- ▽ 植栽照明
- 歩道照明
- ▭ 車道照明
- 車止め
- 横断防止柵
- 車両防護柵
- ★ 誘導サイン(独立式)
- ◆ 誘導サイン(壁面シート)
- ★ エリアサイン(独立式)
- ★ 総合サイン(独立式)



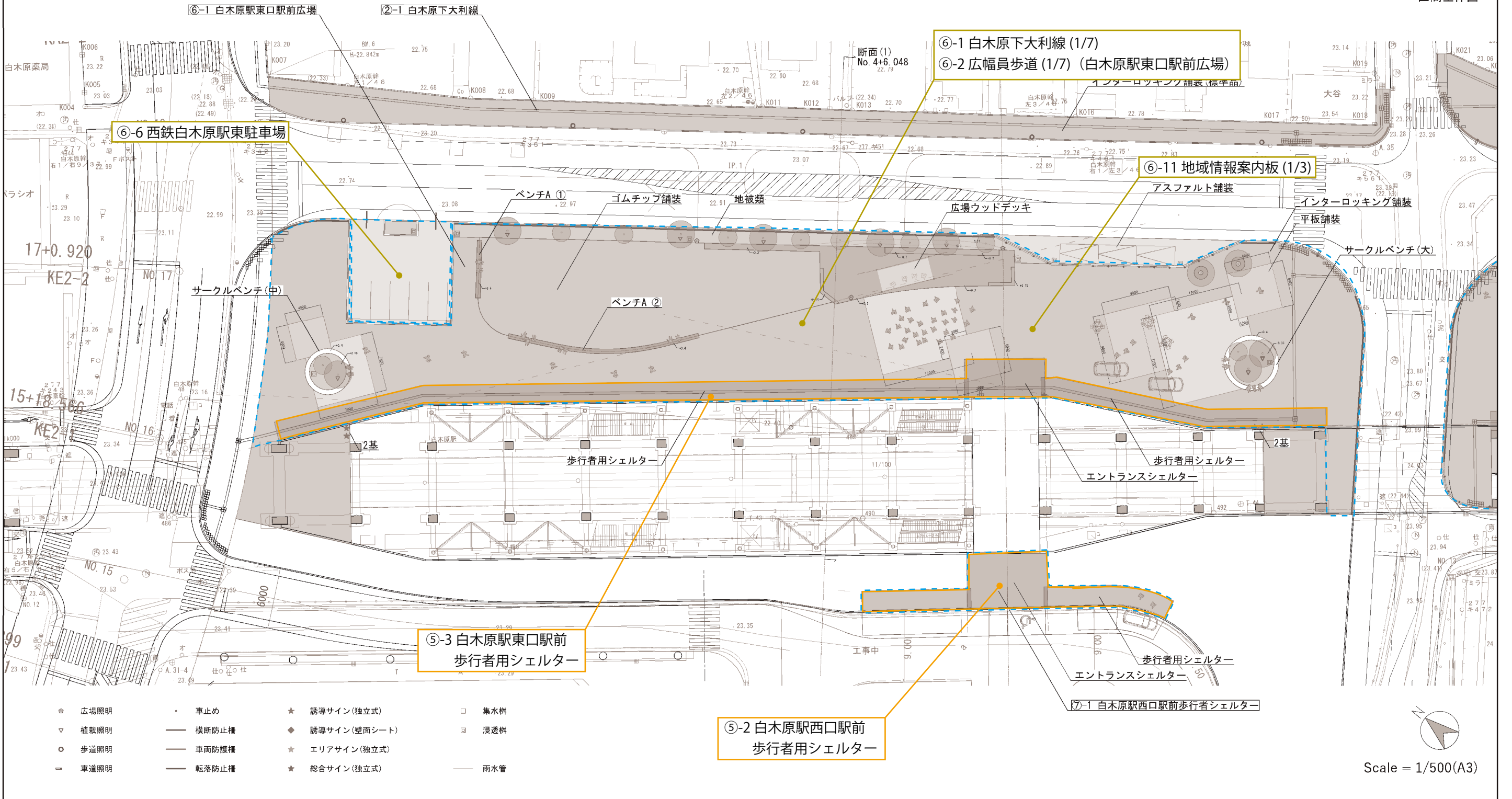
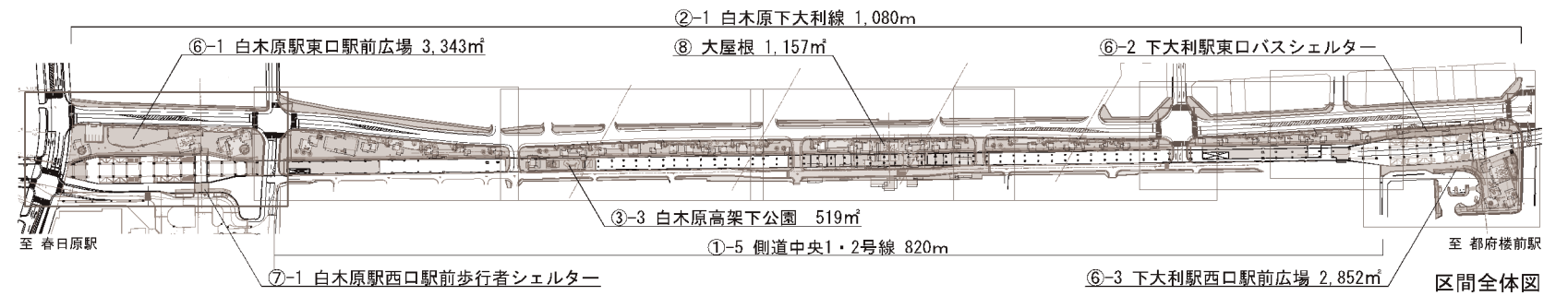
Scale = 1/500(A3)

福岡県大野城市		
建設環境部 連立・高架下活用推進室		
工 事 名 称	令和元年度	工事番号
	白木原駅～下大利駅間	
高架下施設・側道及び駅前広場等施設デザイン設計業務		
図面名称	施設配置図	縮尺 S=1:500
図面番号	全 葉中	3-1 号

設計・建設業務対象範囲	
	① 高架下広場・公園
	② 高架下遊歩道
	③ 高架下駐輪場
	④ 高架下多目的施設
	⑤ 歩行者用シェルター
維持管理・運営業務対象範囲 (にぎわい創出事業等実施業務を含む)	
	⑥ その他公共施設

施設配置図

白木原下大利線・白木原駅東口駅前広場／西口駅前広場



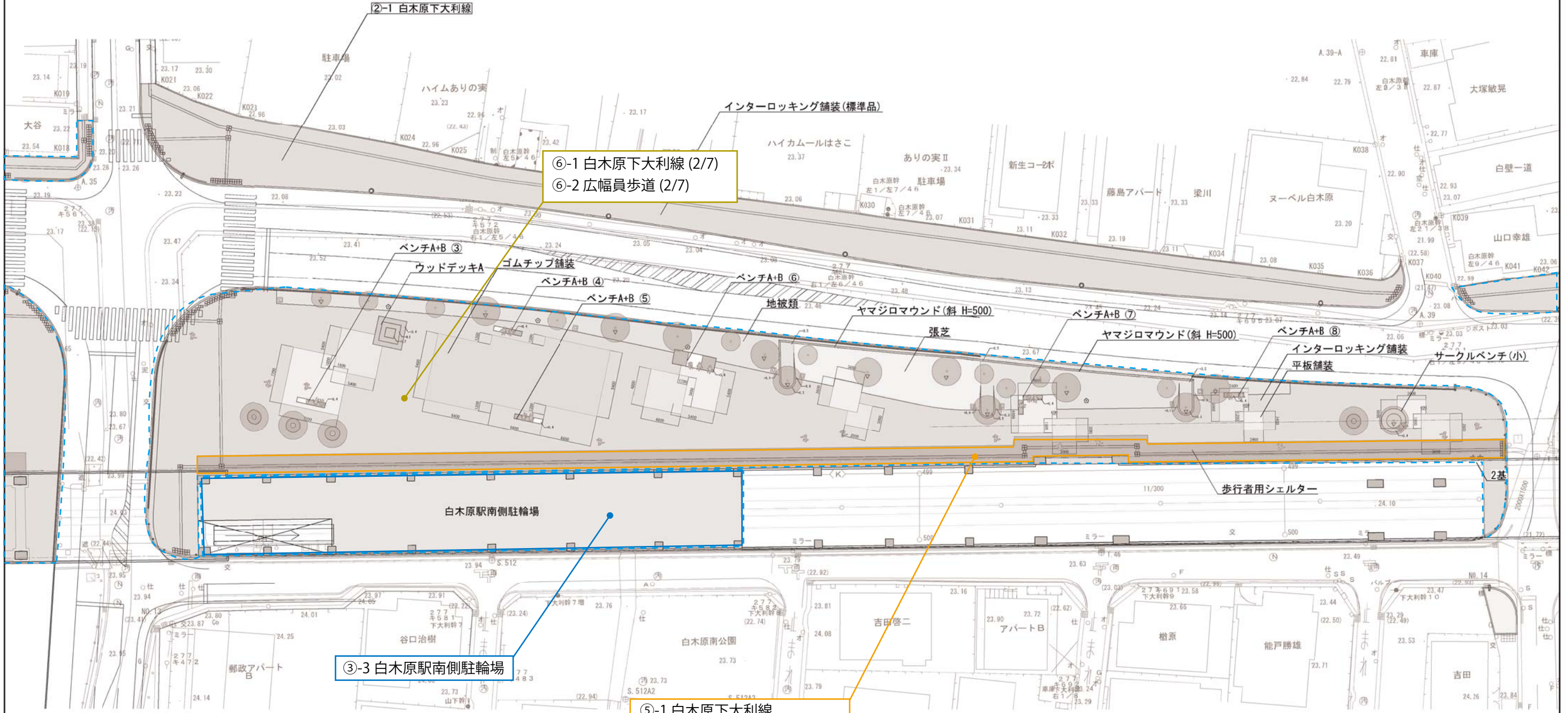
Scale = 1/500(A3)

福岡県大野城市		
建設環境部	連立・高架下活用推進室	
工 事 名 称	令和元年度	工事番号
	白木原駅～下大利駅間	
高架下施設・側道及び駅前広場等施設デザイン設計業務		
図面名称	施設配置図	縮尺 S=1:500
図面番号	全 葉中	3-2 号

- 設計・建設業務対象範囲**
- ① 高架下広場・公園
 - ② 高架下遊歩道
 - ③ 高架下駐輪場
 - ④ 高架下多目的施設
 - ⑤ 歩行者用シェルター
- 維持管理・運営業務対象範囲
(にぎわい創出事業等実施業務を含む)**
- ⑥ その他公共施設

施設配置図

白木原下大利線・側道中央1・2号線 (白木原駅南広場)



- | | | | |
|--------|---------|----------------|-------|
| ◎ 広場照明 | ● 車止め | ★ 誘導サイン(独立式) | □ 集水樹 |
| ▽ 植栽照明 | — 横断防止柵 | ◆ 誘導サイン(壁面シート) | ■ 浸透樹 |
| ○ 歩道照明 | — 車面防護柵 | ☆ エリアサイン(独立式) | |
| — 車道照明 | — 転落防止柵 | ★ 総合サイン(独立式) | — 雨水管 |



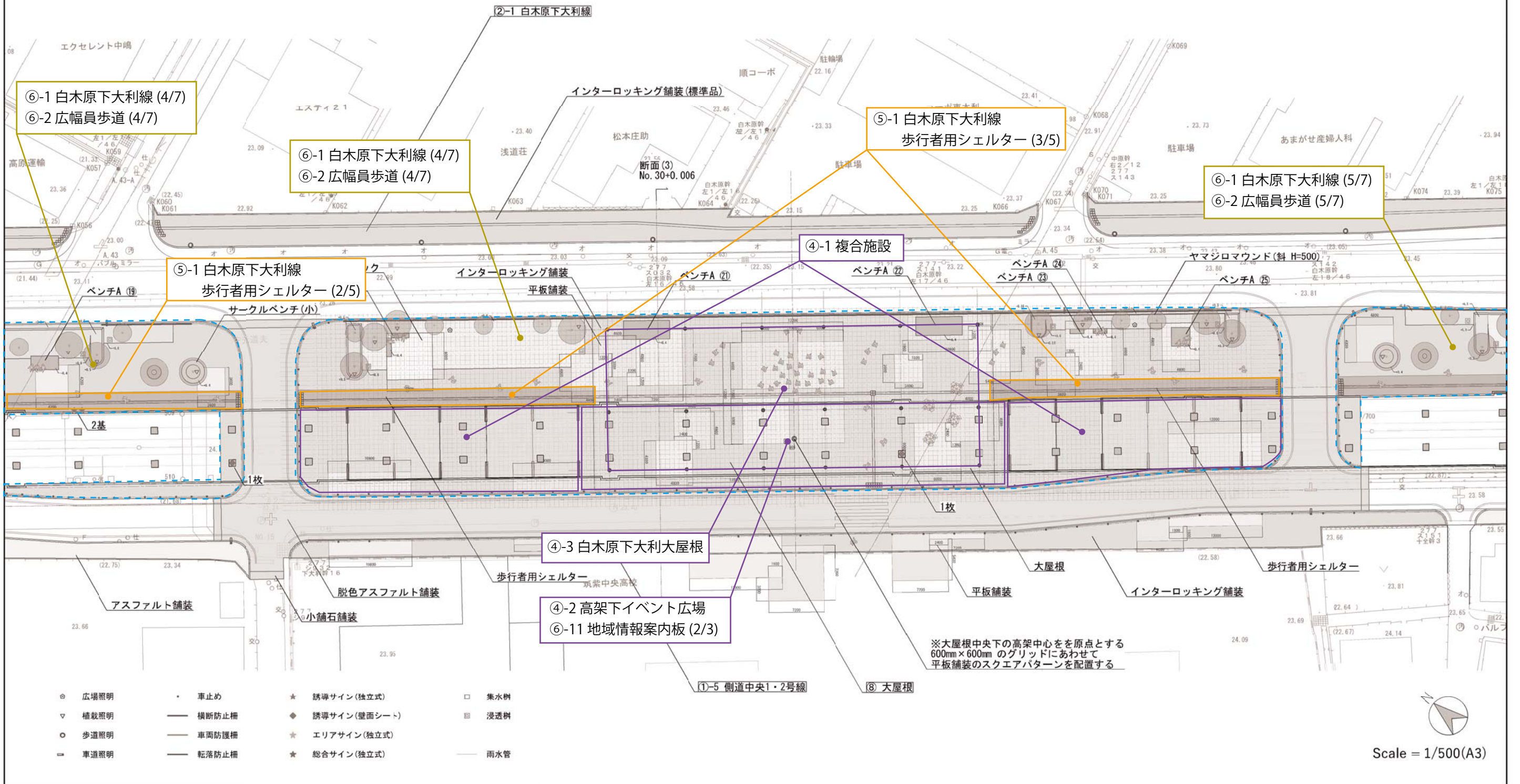
Scale = 1/500(A3)

福岡県大野城市		
建設環境部 連立・高架下活用推進室		
工 事 名 称	令和元年度	工事番号
	白木原駅～下大利駅間	
高架下施設・側道及び駅前広場等施設デザイン設計業務		
図面名称	施設配置図	縮尺 S=1:500
図面番号	全 葉中	3-4 号

設計・建設業務対象範囲	
	① 高架下広場・公園
	② 高架下遊歩道
	③ 高架下駐輪場
	④ 高架下多目的施設
	⑤ 歩行者用シェルター
維持管理・運営業務対象範囲 (にぎわい創出事業等実施業務を含む)	
	⑥ その他公共施設

施設配置図

白木原下大利線・側道中央1・2号線（大屋根広場）

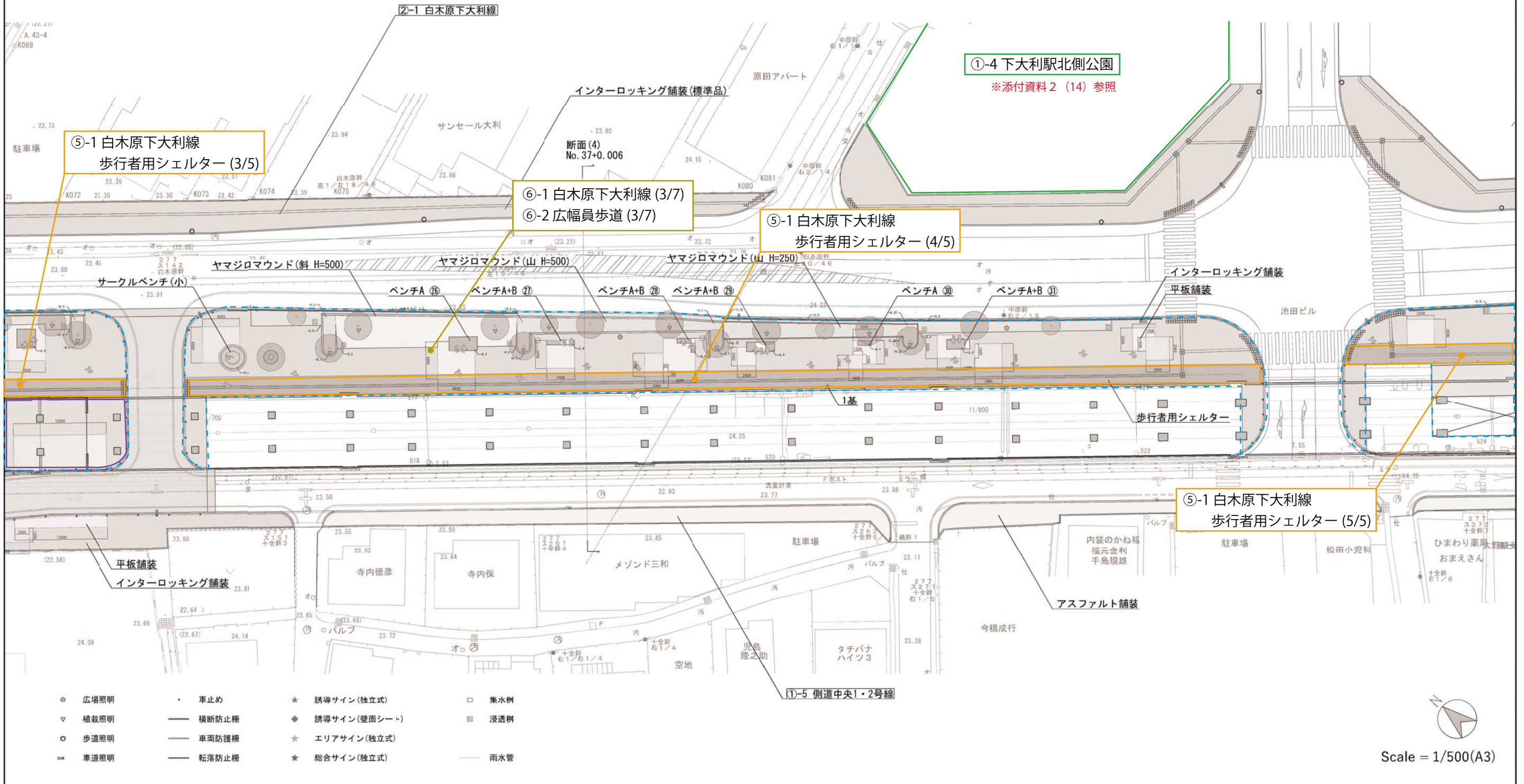


福岡県大野城市		
建設環境部	連立・高架下活用推進室	
工 事 名 称	令和元年度	工事番号
	白木原駅～下大利駅間	
高架下施設・側道及び駅前広場等施設デザイン設計業務		
図面名称	施設配置図	縮尺 S=1:500
図面番号	全 葉中	3-5 号

設計・建設業務対象範囲	
	① 高架下広場・公園
	② 高架下遊歩道
	③ 高架下駐輪場
	④ 高架下多目的施設
	⑤ 歩行者用シェルター
維持管理・運営業務対象範囲 (にぎわい創出事業等実施業務を含む)	
	⑥ その他公共施設

施設配置図

白木原下大利線・側道中央1・2号線

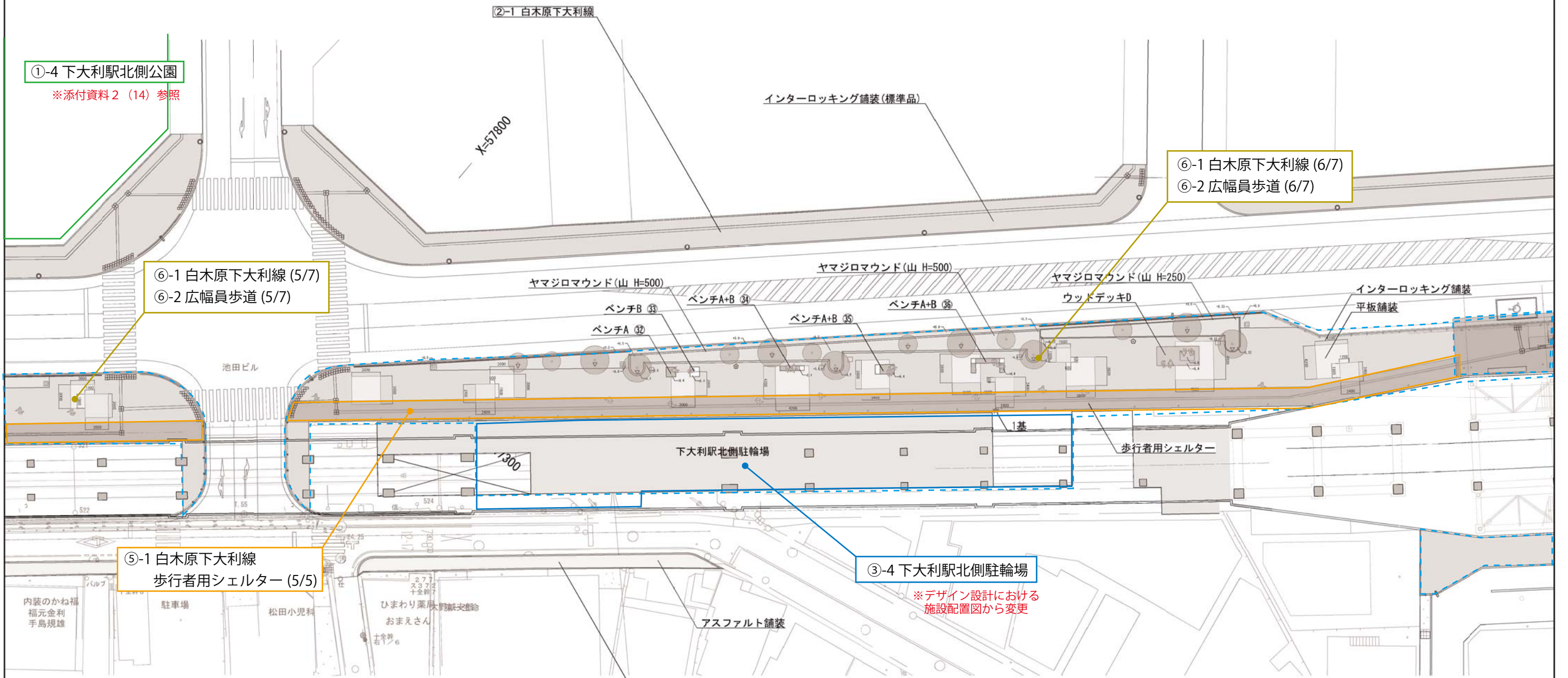


福岡県大野城市		
建設環境部	連立・高架下活用推進室	
工 事 名 称	令和元年度	工事番号
	白木原駅～下大利駅間	
高架下施設・側道及び駅前広場等施設デザイン設計業務		
図面名称	施設配置図	縮尺 S=1:500
図面番号	全 葉中	3-6 号

設計・建設業務対象範囲	
	① 高架下広場・公園
	② 高架下遊歩道
	③ 高架下駐輪場
	④ 高架下多目的施設
	⑤ 歩行者用シェルター
維持管理・運営業務対象範囲 (にぎわい創出事業等実施業務を含む)	
	
	⑥ その他公共施設

施設配置図

白木原下大利線・側道中央1・2号線



◎ 広場照明	● 車止め	★ 誘導サイン(独立式)	□ 集水樹
▽ 植栽照明	— 横断防止柵	◆ 誘導サイン(壁面シート)	■ 浸透樹
○ 歩道照明	— 車両防護柵	★ エリアサイン(独立式)	
— 車道照明	— 転落防止柵	★ 総合サイン(独立式)	— 雨水管

※デザイン設計における施設配置図から変更

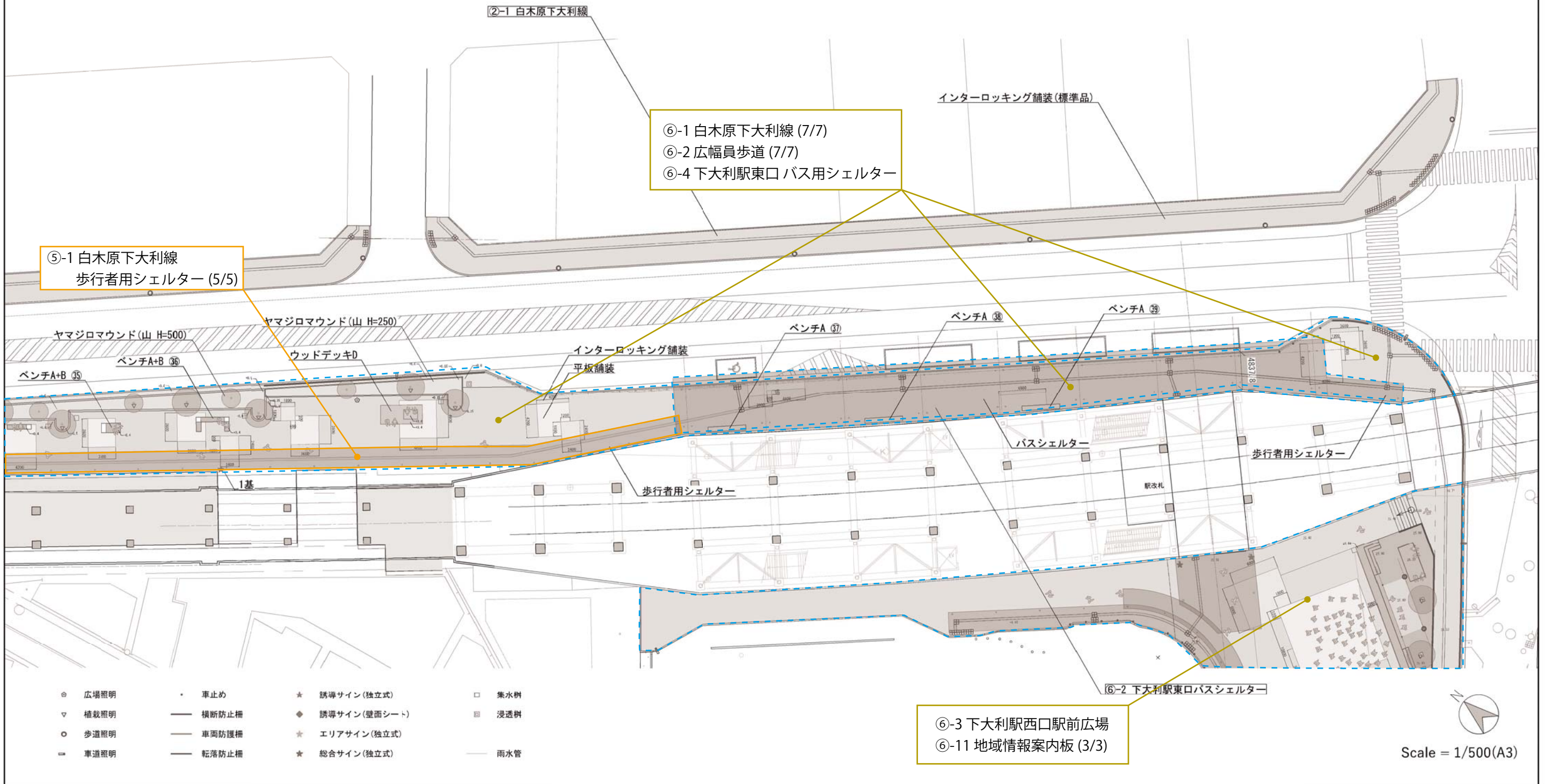


Scale = 1/500(A3)

福岡県大野城市		
建設環境部 連立・高架下活用推進室		
工 事 名 称	令和元年度	工事番号
	白木原駅～下大利駅間	
高架下施設・側道及び駅前広場等施設デザイン設計業務		
図面名称	施設配置図 (下大利駅東口)	縮尺 S=1:500
図面番号	全 葉中	3-7 号

設計・建設業務対象範囲	
	① 高架下広場・公園
	② 高架下遊歩道
	③ 高架下駐輪場
	④ 高架下多目的施設
	⑤ 歩行者用シェルター
維持管理・運営業務対象範囲 (にぎわい創出事業等実施業務を含む)	
	⑥ その他公共施設

施設配置図 白木原下大利線 (下大利駅東口)



⑤-1 白木原下大利線
歩行者用シェルター (5/5)

⑥-1 白木原下大利線 (7/7)
⑥-2 広幅員歩道 (7/7)
⑥-4 下大利駅東口バス用シェルター

⑥-3 下大利駅西口駅前広場
⑥-11 地域情報案内板 (3/3)

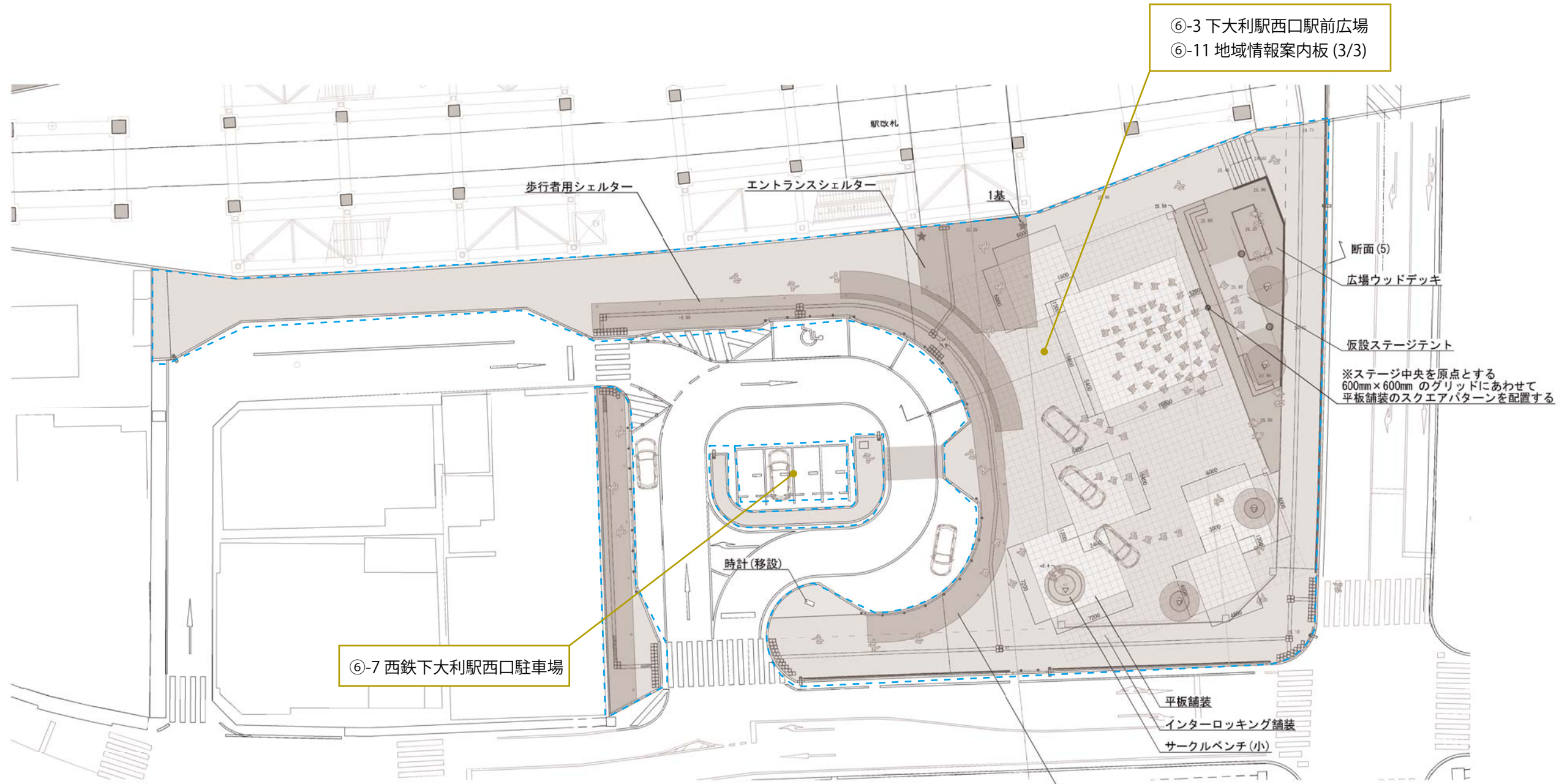
- | | | | |
|--------|---------|----------------|-------|
| ● 広場照明 | ● 車止め | ★ 誘導サイン(独立式) | □ 集水樹 |
| ▽ 植栽照明 | — 横断防止柵 | ◆ 誘導サイン(壁面シート) | ■ 浸透樹 |
| ○ 歩道照明 | — 車両防護柵 | ★ エリアサイン(独立式) | — 雨水管 |
| — 車道照明 | — 転落防止柵 | ★ 総合サイン(独立式) | |

Scale = 1/500(A3)

福岡県大野城市		
建設環境部	連立・高架下活用推進室	
工 事 名 称	令和元年度	工事番号
	白木原駅～下大利駅間	
高架下施設・側道及び駅前広場等施設デザイン設計業務		
図面名称	施設配置図	縮尺 S=1:400
図面番号	全 葉中	3-11 号

設計・建設業務対象範囲	
	① 高架下広場・公園
	② 高架下遊歩道
	③ 高架下駐輪場
	④ 高架下多目的施設
	⑤ 歩行者用シェルター
維持管理・運営業務対象範囲 (にぎわい創出事業等実施業務を含む)	
	⑥ その他公共施設

施設配置図 下大利駅西口駅前広場



- | | | | |
|--------|---------|----------------|----------|
| ◎ 広場照明 | ● 車止め | ★ 誘導サイン(独立式) | □ 集水樹 |
| ▽ 植栽照明 | — 横断防止柵 | ◆ 誘導サイン(壁面シート) | ■ 浸透柵 |
| ○ 歩道照明 | — 車両防護柵 | ★ エリアサイン(独立式) | — スリット側溝 |
| ≡ 車道照明 | — 転落防止柵 | ★ 総合サイン(独立式) | — 雨水管 |

Scale = 1/400(A3)

福岡県大野城市		
建設環境部 連立・高架下活用推進室		
工 事 名 称	令和元年度	工事番号
	下大利駅～都府楼前駅間	
高架下施設・側道及び駅前広場等施設デザイン設計業務		
図面名称	施設配置図 歩行者専用道路 (下大利駅南～都府楼前駅) 北部 縮尺 S=1:500	
図面番号	全 葉中	4-1 号

施設配置図

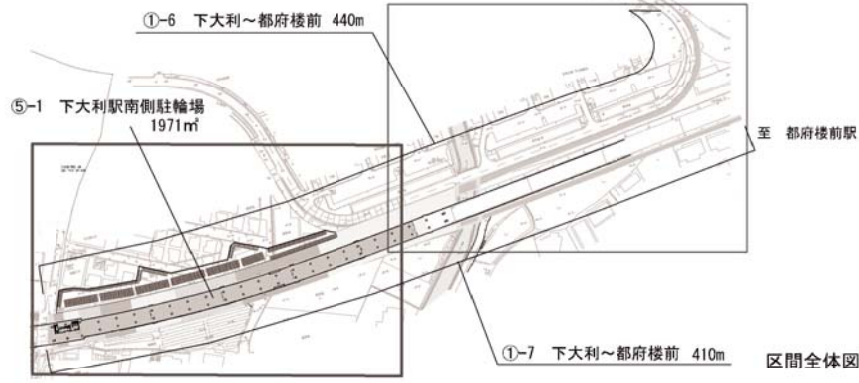
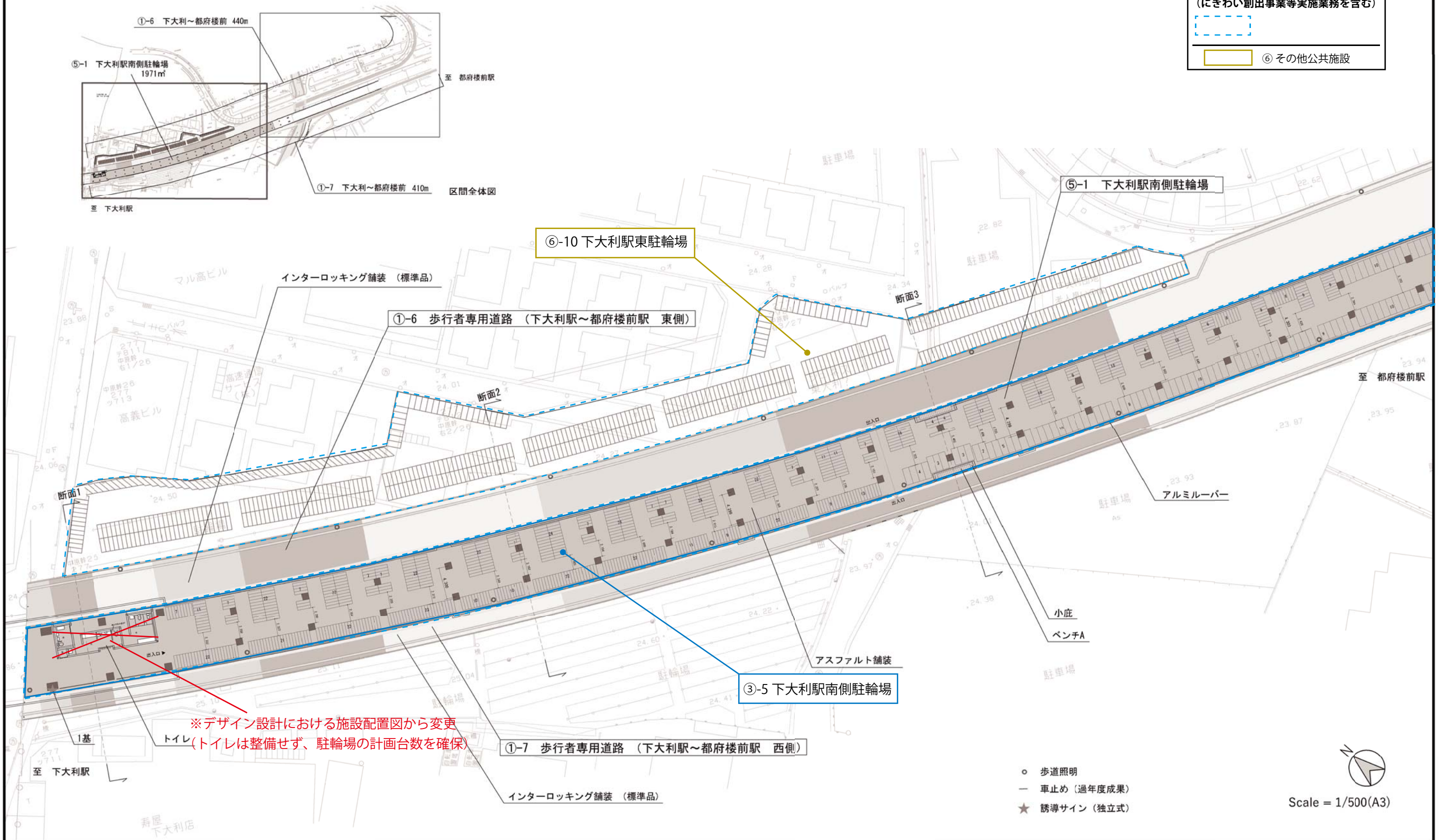
歩行者専用道路 (下大利駅南～都府楼前駅) 北部

設計・建設業務対象範囲

- ① 高架下広場・公園
- ② 高架下遊歩道
- ③ 高架下駐輪場
- ④ 高架下多目的施設
- ⑤ 歩行者用シェルター

維持管理・運営業務対象範囲 (にぎわい創出事業等実施業務を含む)

- ⑥ その他公共施設



※デザイン設計における施設配置図から変更
 トイレ (トイレは整備せず、駐輪場の計画台数を確保)

- 歩道照明
- 車止め (過年度成果)
- ★ 誘導サイン (独立式)

Scale = 1/500(A3)

福岡県大野城市		
建設環境部 連立・高架下活用推進室		
工 事 名 称	令和元年度	工事番号
	下大利駅～都府楼前駅間	
高架下施設・側道及び駅前広場等施設デザイン設計業務		
図面名称	施設配置図 歩行者専用道路 (下大利駅南～都府楼前駅) 南部 縮尺 S=1:500	
図面番号	全 葉中	4-2 号

施設配置図

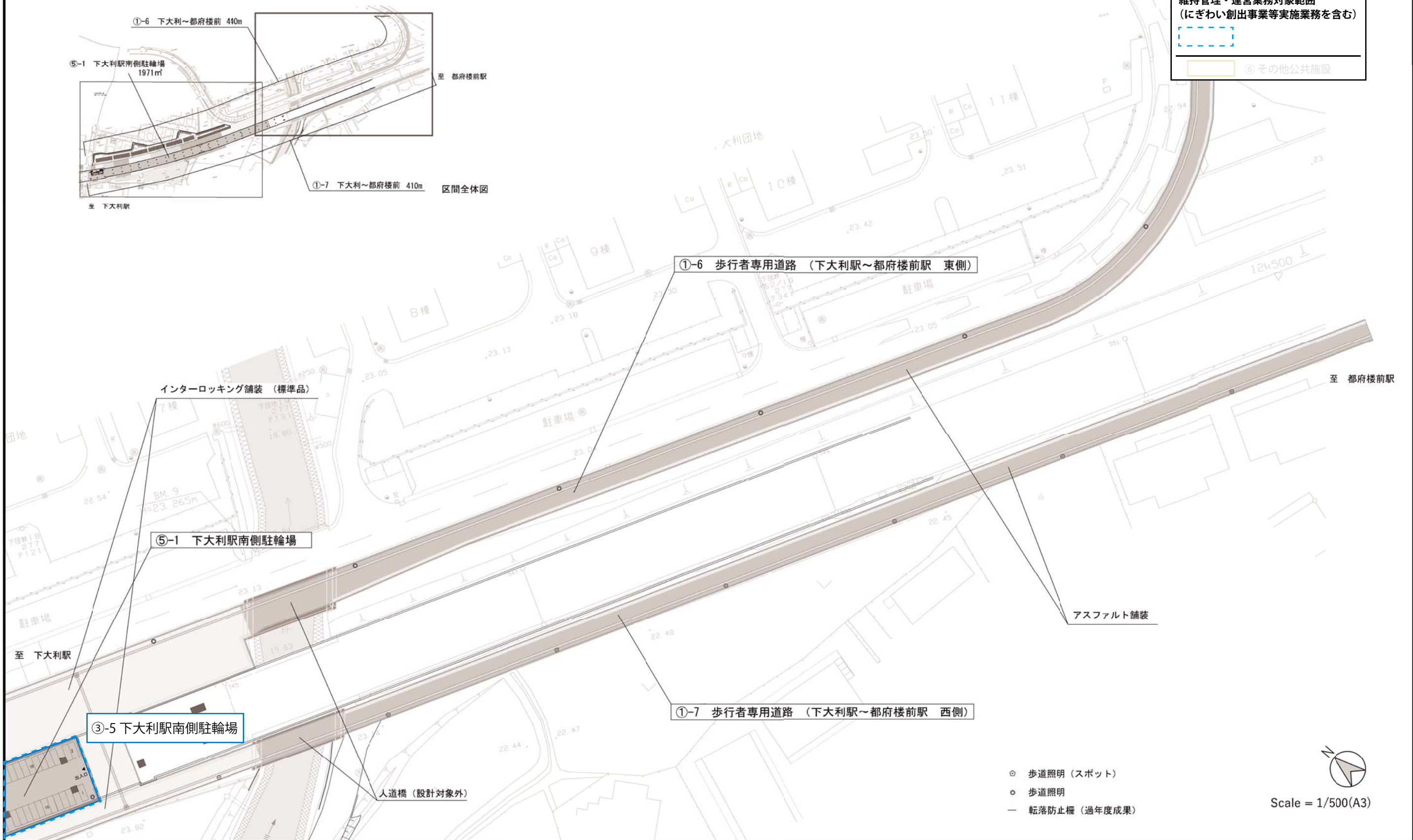
歩行者専用道路 (下大利駅南～都府楼前駅) 南部

設計・建設業務対象範囲

- ① 高架下広場・公園
- ② 高架下遊歩道
- ③ 高架下駐輪場
- ④ 高架下多目的施設
- ⑤ 歩行者用シェルター

維持管理・運営業務対象範囲 (にぎわい創出事業等実施業務を含む)

- ⑥ その他公共施設



(7) 下大和駅北側新公園

①舗装

【方針】

公園と高架下周辺が一体となり、広がりを感じられる舗装とします。

【デザインについて】

- ・高架下の広場や広幅員歩道の舗装と統一したものを採用する等、一体的なデザインとする。
- ・舗装材は高架下周辺や公園の景観を考慮し、可能な範囲で高質なものを採用する。



②ファニチャー (全箇所共通事項)

【方針】

ベンチ等のファニチャーは、空間の広がりを感じられる控えめでシンプルなものを配置します。

【デザインについて】

- ・空間の広がりを感じられる控えめでシンプルなデザインとする。
- ・素材感が感じられ、利用してみたいくなるデザインとする。
- ・多様なイベントに対応できるよう移動可能なものも検討する。



③安全施設 (全箇所共通事項)

【方針】

車止めや柵等の安全施設は、安全性を担保しつつ、控えめでシンプルなものを配置します。

【デザインについて】

- ・空間の広がりを感じられるように、控えめでシンプルなデザインとする。
- ・透過性が高く、景観を阻害しにくいデザインとする。



④植栽

【方針】

高架下周辺と一体となり、みどり豊かな公園空間を形成します。

【デザインについて】

- A. 車道との緩衝帯となるみどり**
 - ・歩道の車道側に緩やかなマウンドを設け、中高木、低木、地被を中心としたボリューム感のあるみどりを配置し、みどり豊かな歩行空間を創出する。
- B. 木陰や風景をつくるみどり**
 - ・広場や休憩場所に木陰や季節感を演出するみどりを配置し、うおいと彩りの憩いの場を創出する。
- C. 憩いの広場をかたちづくるみどり**
 - ・広場を芝生で植栽し、憩いの空間を創出する。

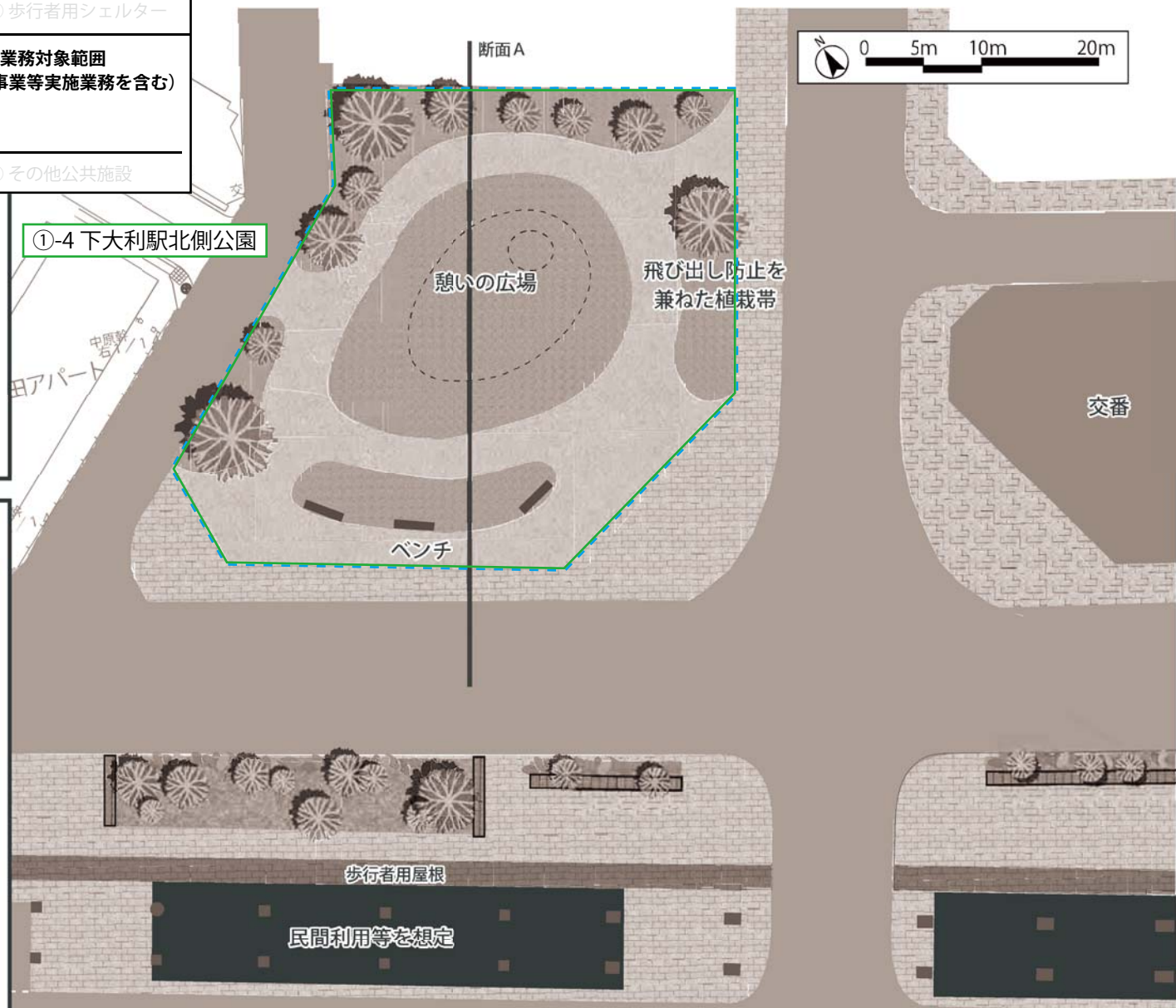


設計・建設業務対象範囲

- ① 高架下広場・公園
- ② 高架下遊歩道
- ③ 高架下駐輪場
- ④ 高架下多目的施設
- ⑤ 歩行者用シェルター

維持管理・運営業務対象範囲 (にぎわい創出事業等実施業務を含む)

- ⑥ その他公共施設



⑤サイン (全箇所共通事項)

【方針】

目立ちすぎずシンプルで効果的な案内や誘導を促すものを配置します。

【デザインについて】

- ・サインは地面や高架構造物の柱、店舗の壁等を積極的に活用して、支柱の省略化や集約化を行う。
- ・効果的に案内や誘導を促すために、統一かつシンプルなものを基本とする。
- ・独立して設置する場合は、周辺環境に調和し、装飾的ではないシンプルなデザインとする。



⑥照明

【方針】

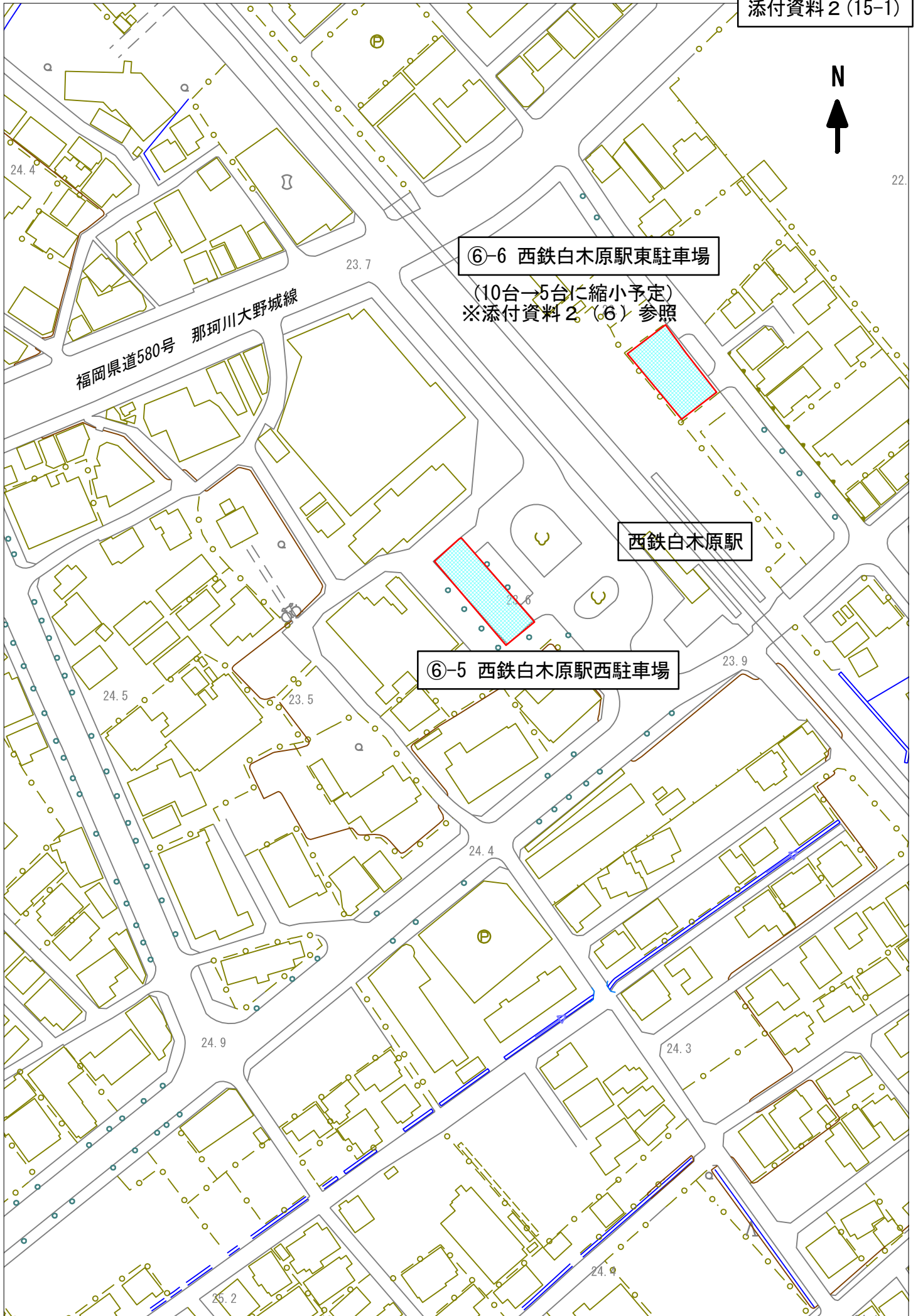
利用者の安全性に配慮した照度を確保し、住宅街や高架下周辺の景観に調和する照明を配置します。

【デザインについて】

- ・住宅街であるため、利用者の安全性を確保した最小限の照度を確保する。
- ・住宅街に調和するように、色温度は温かみのある電球色・暖色系とする (3,000K程度)。
- ・夜間でもファニチャーを利用しやすく、演出照明にもなるように、器具が目立ちにくいように配慮する。



※図や写真はイメージであり、確定したものではありません。



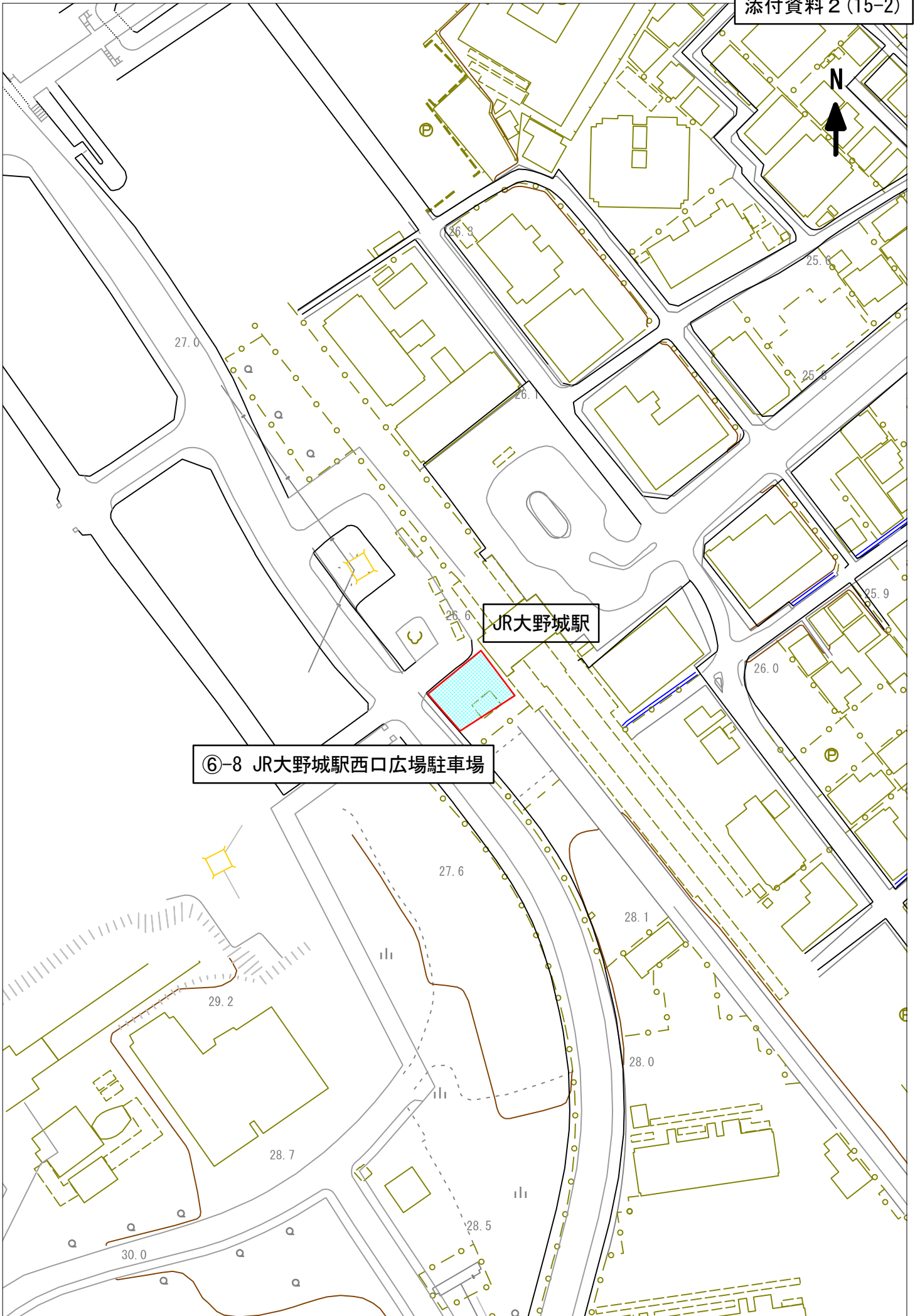
⑥-6 西鉄白木原駅東駐車場

(10台→5台に縮小予定)
※添付資料 2 (6) 参照

西鉄白木原駅

⑥-5 西鉄白木原駅西駐車場

福岡県道580号 那珂川大野城線



⑥-8 JR大野城駅西口広場駐車場

JR大野城駅



大野中学校

22.6

福岡県道580号 那珂川大野城線

西鉄白木原駅

③-6 白木原西側駐輪場

(※現名称：西鉄白木原駅前自転車等置場)

